





















Правила землепользования и застройки муниципального образования ЗАТО г. Североморск

Приложение № 4. Карта градостроительного зонирования н.п. Сафоново

Условные обозначения:

	- Граница муниципального образования		- Граница населенного пункта
	- Границы земельного участка		- Границы зон с особым условиями использования территории
	- Территория объекта культурного наследия		- Ж-1 - Зона застроек многоэтажными многоквартирными домами
	- Ж-2 - Зона застроек среднеэтажными жилыми домами блокированной застройки и многоквартирными домами		- Ж-3 - Зона застроек индивидуальными жилыми домами и малоэтажным жилыми домами блокированной застройки
	- Д-1 - Зона многофункциональной общественно деловой застройки		- Д-2 - Зона учреждений здравоохранения и социально защиты
	- Д-3 - Зона спортивных и физкультурно-оздоровительных сооружений		- Д-4 - Зона размещения объектов образования
	- П-1 - Зона производственно-коммунальных объектов		- ИТ-1 - Зона размещения объектов инженерной и транспортной инфраструктуры
	- СХ-1 - Зона сельскохозяйственного использования		- СН-1 - Зона специального назначения, связанная с захоронениями
	- В-1 - Зона военных и режимных объектов		- Р-1 - Зеленые насаждения общего пользования (парки, скверы, бульвары)
	- Р-2 - Городские лес		- Р-3 - Зона природных ландшафтов (лесопарки)

